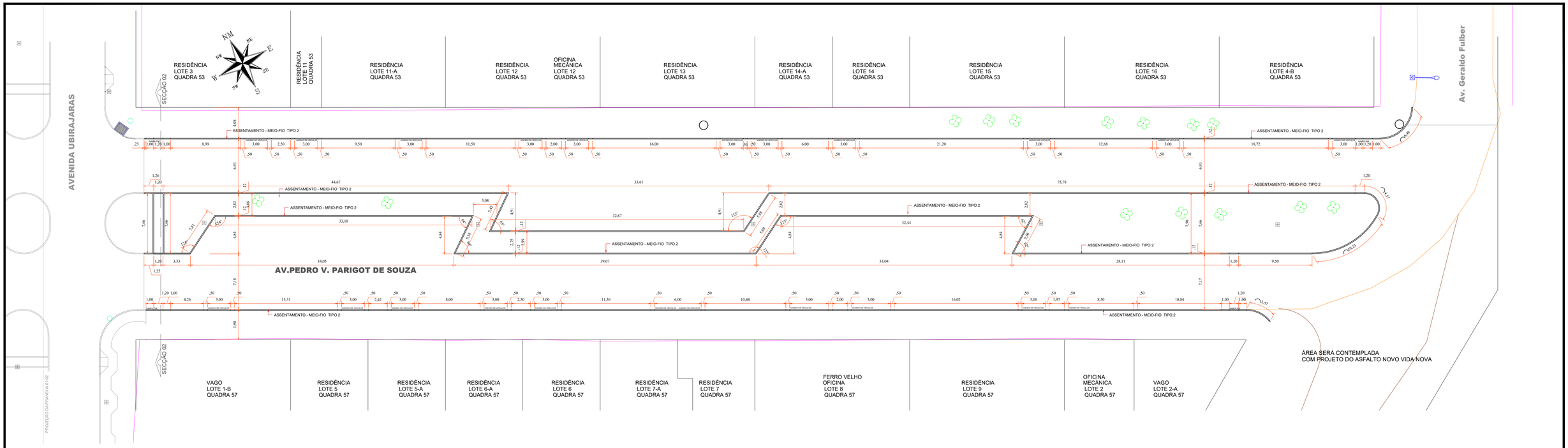





## SECÇÃO 02 TRANSVERSAL TIPO CALÇADA/RAMPA PNE

ESCALA = 1/50
AVENIDA PEDRO VIRIATO PARIGOT DE SOUZA

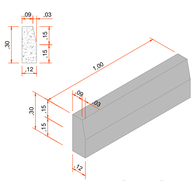

## DETALHE MEIO-FIO SIMPLES
## TIPO - 2 - DER - 0,43m³

SEM ESCALA
TOTAL =568,17m

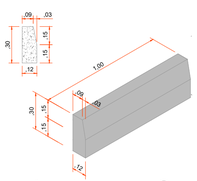

## DETALHE MEIO-FIO REBAIXADO
## TIPO - 2 - DER - 0,43m³

SEM ESCALA
TOTAL = 113,60m

## TIPO - 2 - DER -SIMPLES/REBAIXADO - 0,43m³ (CALÇADAS, RAMPAS E ACESSO DE VEÍCULOS)

SUB-TOTAL PRANCHA 02- 02 = 681,77m

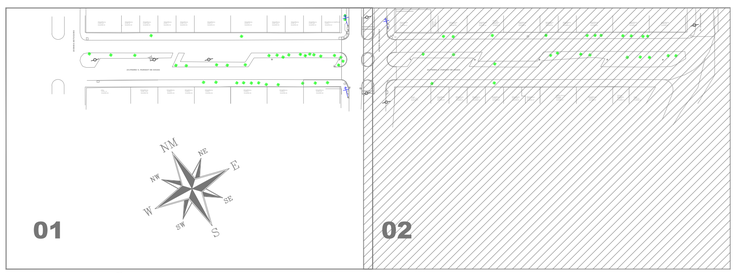


## LOCALIZAÇÃO DO TRECHO

SEM ESCALA

## MEIO-FIO TIPO - 2- SIMPLES/REBAIXADO (CALÇADAS, RAMPAS E ACESSO DE VEÍCULOS)

TOTAL GERAL = 1.260,34m

**Legenda**

- Muros
- Bocas de Lobo Existentes
- Bocas de Lobo 01 - BL
- Pontos de Verificação - PV
- Alinhamento de Quadra
- Meio-Fio Existente
- Meio-Fio á Relocar
- Poste Alta Tensão
- Poste Iluminação Pública
- Sem Pavimentação Área será c/ Projeto Asfalto Novo Vida Nova

APROVAÇÃO DO MUNICÍPIO

APROVAÇÃO DA SAÚDE PÚBLICA

PROJETO:
PROJETO ASSENTAMENTO DE MEIO-FIO DE CONCRETO

OBRA:
Município de Capanema - Paraná
**RECAPEAMENTO ASFÁLTICO EM CBUQ**
Avenida Pedro Viriato Parigot de Souza entre Av. Botucaris e Av. Geraldo Fülber - B. Santa Cruz - Capanema Pr.

CONTEÚDO:
Planta Assentamento Meio-Fio, Secção Transversal 01, Detalhes Meio-Fio e Localização do Trecho

GEOREFERÊNCIA:
Inicial:
25°40'20.89"S
53°48'05.44"O
Final:
25°40'22.89"S
53°47'53.92"O

DESENHISTA:
EVANDRO CESAR MALINSKI

RESPONSÁVEL TÉCNICO:
RUBENS LUIS ROLANDO SOUZA:51335883053
Assinado de forma digital por RUBENS LUIS ROLANDO SOUZA:51335883053
Dados: 2025.10.10 14:44:25 -03'00'
RUBENS L.R. SOUZA
CREA RS-88296-D
ENGENHEIRO CIVIL E DE SEGURANÇA DO TRABALHO

| | | | |
|---|---|---|---|
| Metros Lineares: 1.260,34m | LOGRADOURO: Avenida Pedro Viriato Parigot de Souza | | |
| ESCALA: indicada | Nº CHACILOTE: - | Nº GLEBA/QUADRA: - | SETOR: N.E. |
| DATA: Outubro 2025 | BAIRRO/LOCALIDADE: Bairro Santa Cruz | | |

PRANCHA:
02-02